


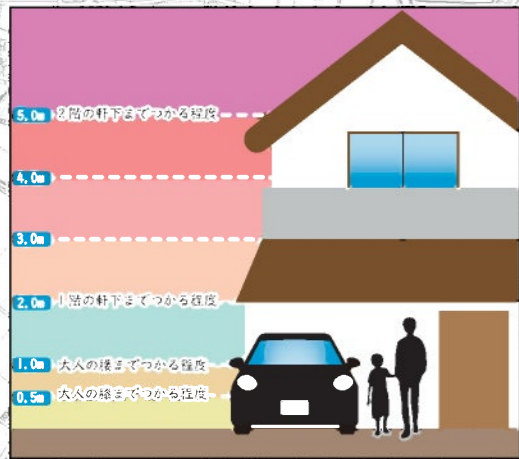
# 蟹沢堤・岩井沢（下）堤・岩井沢（上）堤・磯ヶ沢上堤・磯ヶ沢中堤・磯ヶ沢下堤ハザードマップ

S=1:10,000  
0 250 500m



### 凡例

	浸水深 5.0 m 以上
	4.0 ~ 5.0 m
	3.0 ~ 4.0 m
	2.0 ~ 3.0 m
	1.0 ~ 2.0 m
	0.5 ~ 1.0 m
	0.5 m 未満
	到達予想時間 (分)
	市町村界
	要注意箇所



### 避難施設 凡例

	地震・風水害	風水害のみ
第1次避難所		
第2次避難所		

**第1次避難所**  
災害発生時に市が最初に開設する避難所

**第2次避難所**  
避難者が多数となり、第1次避難所では収容しきれなくなった際に追加で開設する避難所

ため池の区分	ため池名称
防災重点農業用ため池	蟹沢堤・岩井沢（下）堤・磯ヶ沢上堤・磯ヶ沢中堤
農業用ため池	岩井沢（上）堤・磯ヶ沢下堤

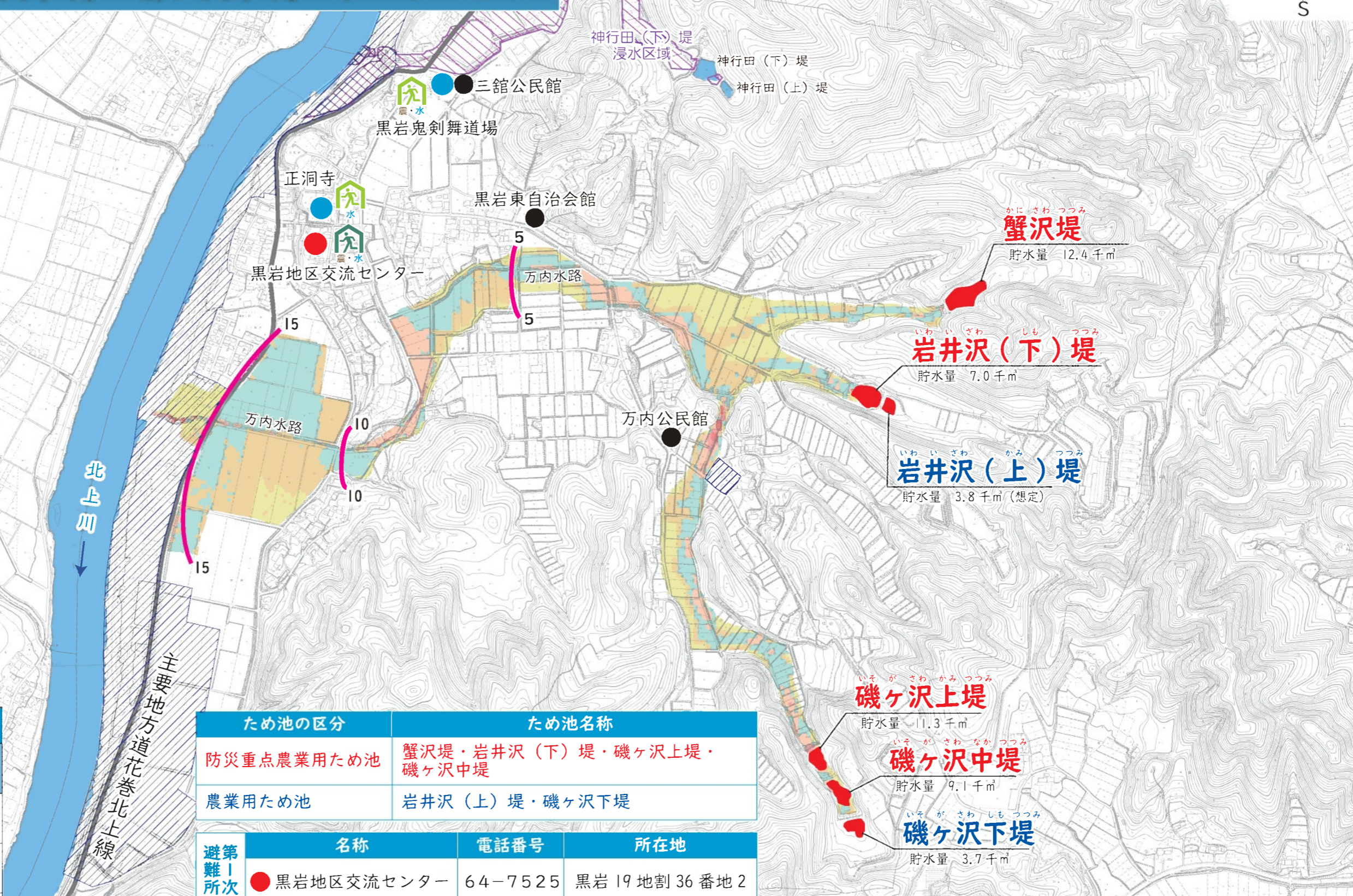
避難所	名称	電話番号	所在地
第1次	黒岩地区交流センター	64-7525	黒岩 19 地割 36 番地 2

※風水害時の第1次避難所は、必ずしもすべての避難所を開設するものではありません。

避難所	名称	電話番号	所在地
第2次	黒岩鬼剣舞道場	(固定電話無)	黒岩 16 地割 26 番地 1
	正洞寺	65-0773	黒岩 18 地割 45

### 防災関係機関一覧

北上市役所	0197-64-2111 (代表)
北上地区消防組合消防本部 (北上消防署)	0197-64-1122
北上警察署	0197-61-0110



# 蟹沢堤・岩井沢（下）堤・岩井沢（上）堤・ 磯ヶ沢上堤・磯ヶ沢中堤・磯ヶ沢下堤ハザードマップ

## ◆ため池ハザードマップとは

近年、局地的な大雨や大規模な地震の発生などにより、ため池の被害が各地で発生しています。このため、ため池が決壊する恐れのある場合、または決壊した場合に迅速かつ安全に避難するための参考資料としてため池ハザードマップを作成しました。

ため池ハザードマップは、ため池の決壊による氾濫水の到達時間と浸水想定区域を示したものです。

**※浸水想定区域以外の安全を保障するものではありません。**

**災害時は周囲の状況を注意深く見守り行動することが大切です。**

## ◆ため池ハザードマップのシミュレーション条件

「ため池ハザードマップ」は、以下の条件によりシミュレーションしています。

- ため池が満水の状態で、地震または大雨により瞬時（一気）に決壊する。
- ため池の周辺に大雨が降り、河川・水路等の水位が上昇している。

## ◆ため池ハザードマップの使い方

### ステップ 1 自宅の位置を確認

自宅がある場所や周辺が、浸水想定区域に含まれるか確認しましょう。

### ステップ 2 付近の避難所を確認

自宅に一番近い避難所を確認しておきましょう。

### ステップ 3 避難経路の確認

避難所までの経路を決めましょう。浸水想定区域を避けて、複数の避難経路を設定することが重要です。

### ステップ 4 避難経路を歩いてみる

あらかじめ決めておいた避難経路が、安全に通行できるかを実際に歩いて確認しましょう。

## ■ほか災害について

※ため池の決壊以外の災害については「北上市洪水・土砂災害ハザードマップ」、または「北上市わが街ガイド」を参照して下さい。

### 北上市洪水・土砂災害ハザードマップ

[https://www.city.kitakami.iwate.jp/life/kurashi\\_tetsuduki/shobo\\_bosai\\_anzenanshin/bosai/hazardmap/](https://www.city.kitakami.iwate.jp/life/kurashi_tetsuduki/shobo_bosai_anzenanshin/bosai/hazardmap/)

### 北上市わが街ガイド

<https://www2.wagmap.jp/kitakami/>

スマートフォンサイトはこちら



※QRコードは一部エリアでのみ有効です

# 避難時の心得

## ●正確な情報収集と自主避難

ラジオ・テレビで最新の気象情報、災害情報、避難情報に注意しましょう。雨の降り方に注意し、危険を感じたら自主的に避難しましょう。

また、テレビのデータ放送も活用しましょう。

## ●避難の呼びかけに注意

市や消防団等から呼びかけがあった場合には、速やかに避難してください。

## ●避難前の安全確認

避難する前に、電気のブレーカーを切り、ガスの元栓を閉め、避難先を確認しましょう。

また、親戚や知人などに避難する旨を連絡しておきましょう。

## ●速やかに避難

避難指示は、危険が迫ったときに出されますので、速やかに避難しましょう。

避難の際には消防・警察などの指示に従いましょう。

## ●お年寄りなどの避難に協力

お年寄りや子ども、病気の方は、早めの避難が必要です。近所のお年寄りや子ども、病気の人などの避難に協力しましょう。

## ●動きやすい服装、2人以上での避難

避難するときは、できるだけ2人以上での行動を心がけましょう。ご近所にも声をかけ協力して避難しましょう。

運動靴を履き、動きやすい服装にしましょう。サンダルは禁物です。

## ●水面下の危険に注意

浸水した場所では、側溝やマンホールのふたがはずれている危険があります。長い棒を杖代わりにして、安全を確認しながら歩きましょう。

## ●歩ける水の深さに注意

大人が歩ける深さは、約50cmが目安です。水の流れが早いときは、50cm以下でも歩行は危険です。水深が腰まであるような高いところで救助を待ちましょう。

## ●逃げ遅れたら高い建物に避難

万一、逃げ遅れて避難所まで行く余裕が無い場合は、近くの丈夫な建物の三階以上に避難して救助を待ちましょう。

建物の二階部分でも場所によっては危険な場合があります。

## ●車での避難はしない

冠水した道路では車が水に浸かり、動かなくなることがありますので、車での移動は大変危険です。

また、道路をふさいで救命活動や水防活動の妨げになることがありますので、車での避難はやめましょう。

**避難時の情報や心得をよく読み、いざという時に**

**安全かつ速やかな避難行動に結び付けましょう**

発行機関 北上市 農林部 農林企画課 農地林務係

電話 0197-72-8237 FAX 0197-64-2171 2024年2月作成