


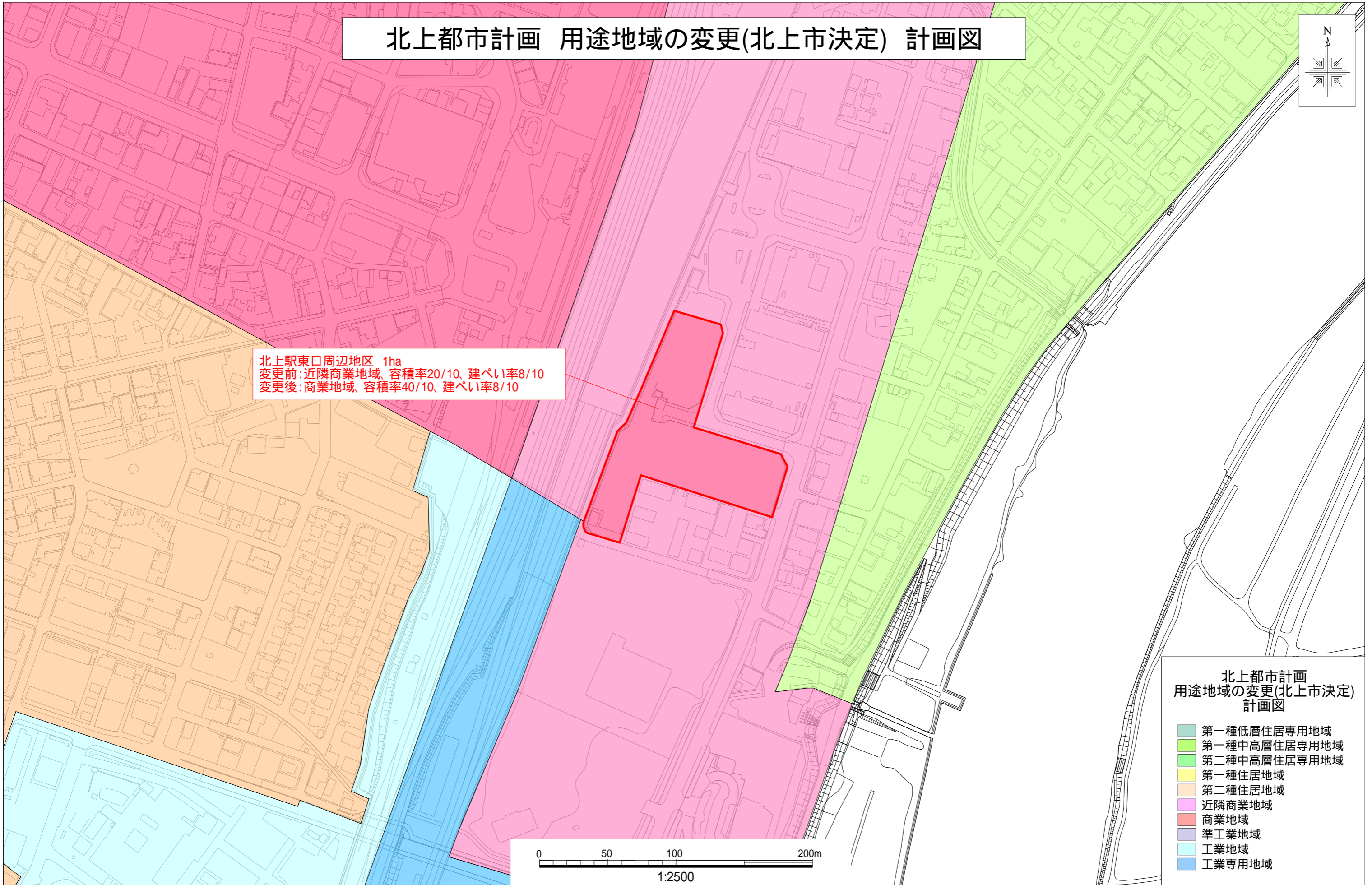
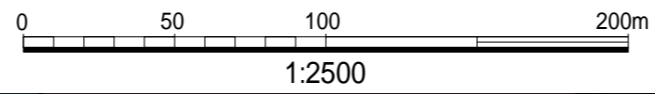
北上都市計画 用途地域の変更(北上市決定) 計画図



北上駅東口周辺地区 1ha
変更前: 近隣商業地域、容積率20/10、建ぺい率8/10
変更後: 商業地域、容積率40/10、建ぺい率8/10

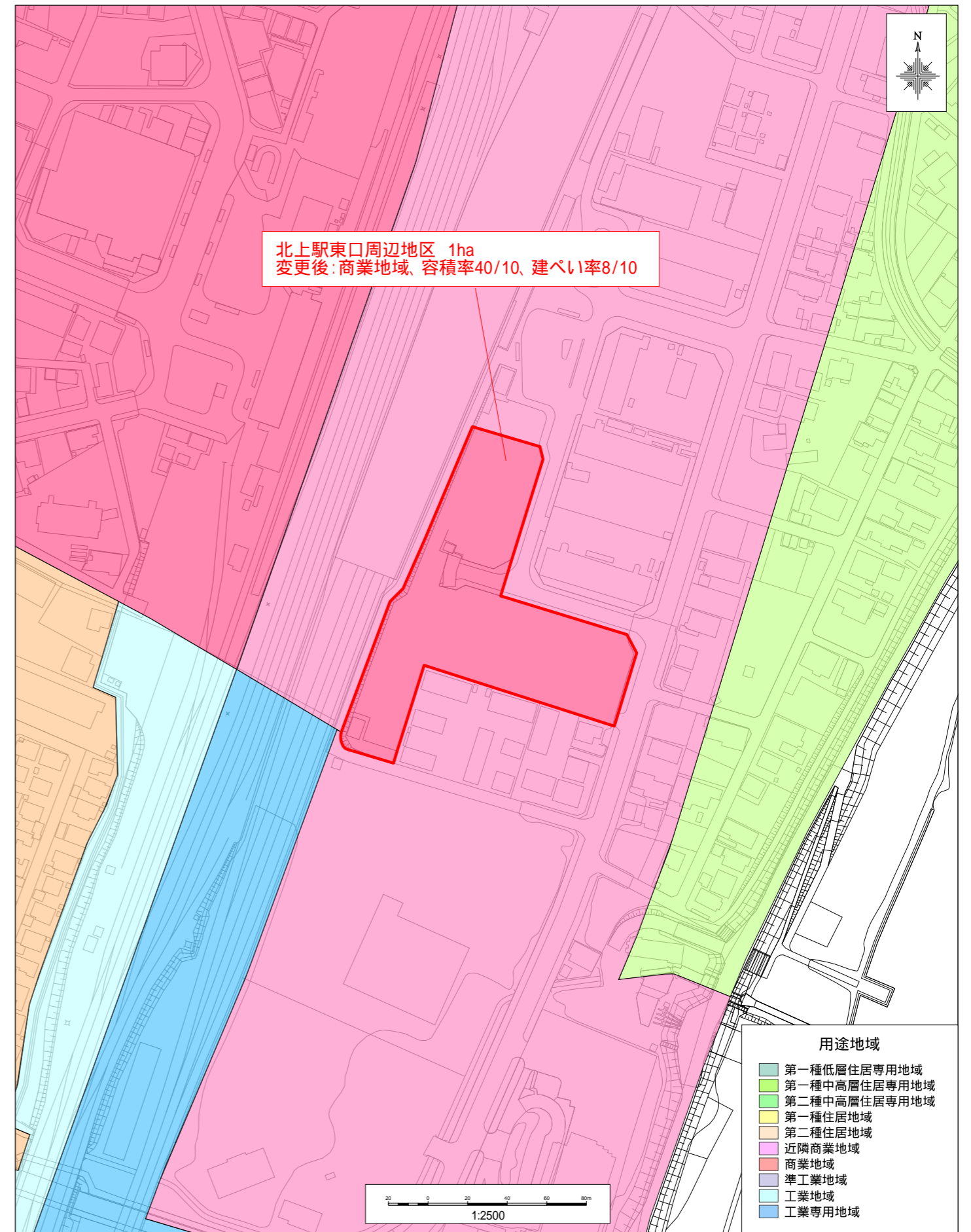
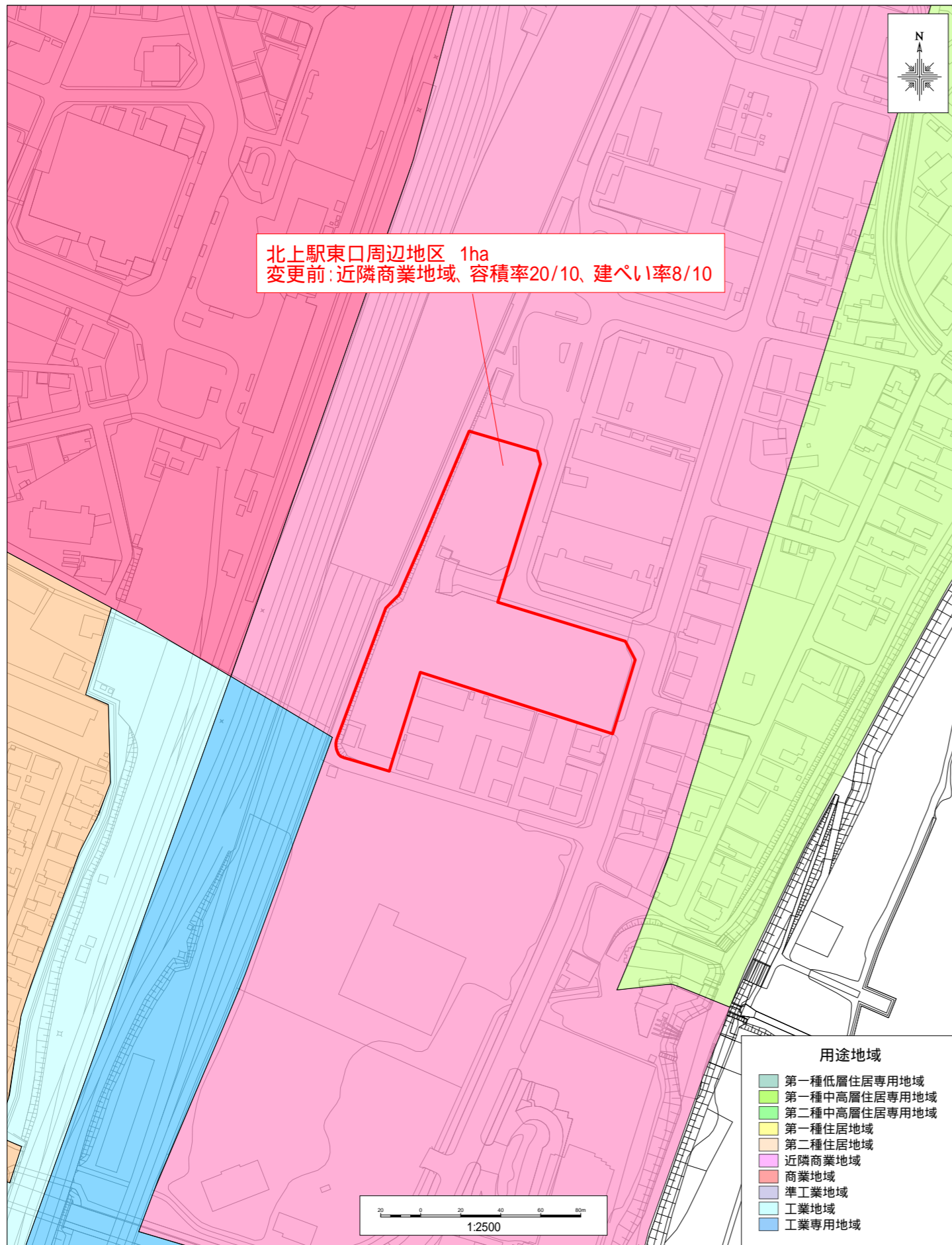
北上都市計画 用途地域の変更(北上市決定) 計画図

- 第一種低層住居専用地域
- 第一種中高層住居専用地域
- 第二種中高層住居専用地域
- 第一種住居地域
- 第二種住居地域
- 近隣商業地域
- 商業地域
- 準工業地域
- 工業地域
- 工業専用地域

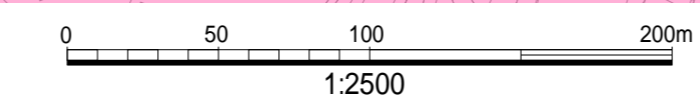
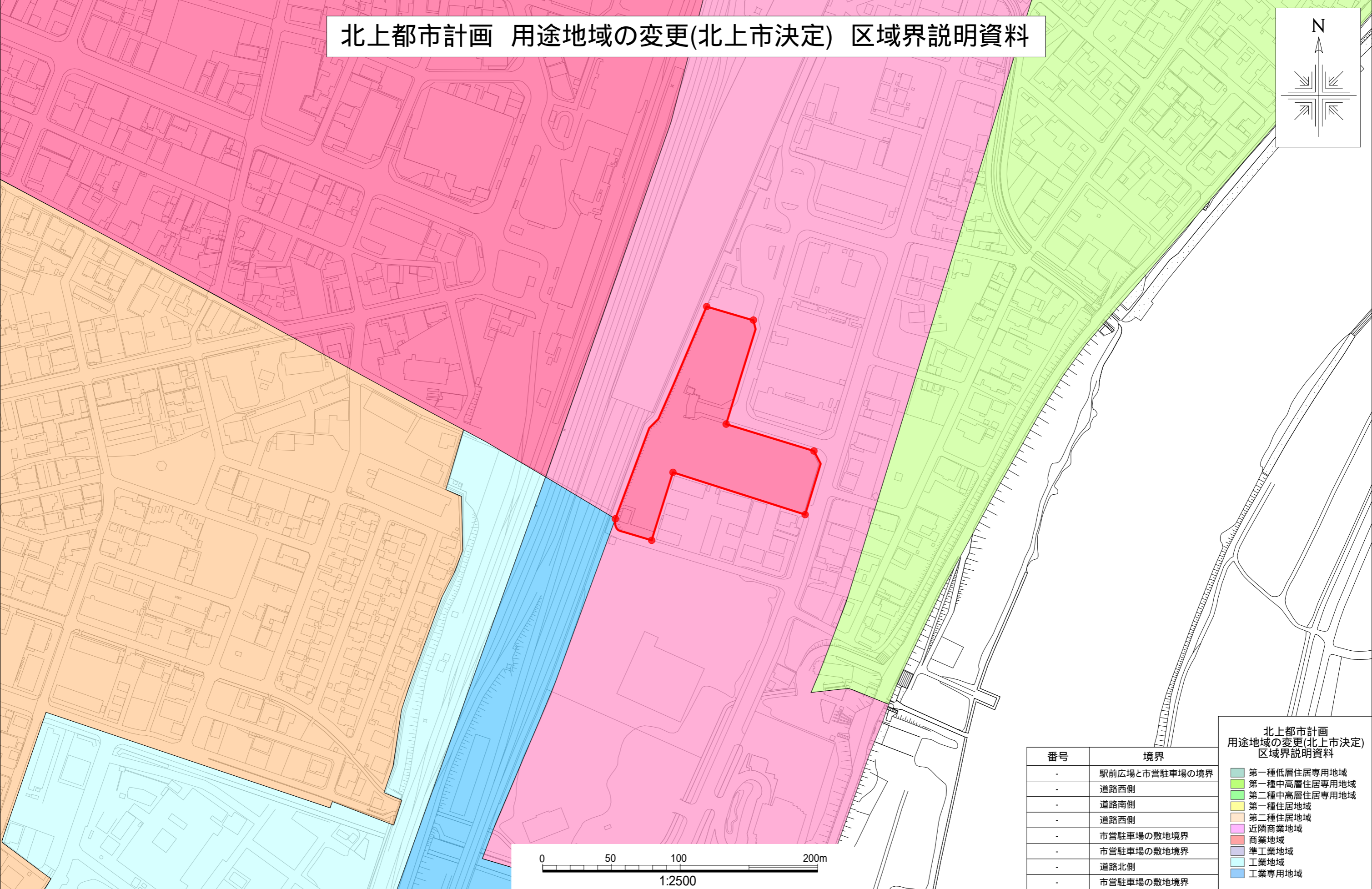
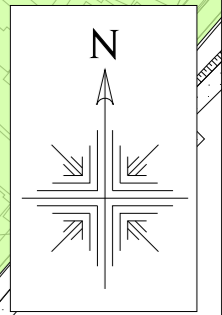


変更前 : 近隣商業地域

変更後 : 商業地域



北上都市計画 用途地域の変更(北上市決定) 区域界説明資料



| 番号 | 境界 |
|----|---------------|
| - | 駅前広場と市営駐車場の境界 |
| - | 道路西側 |
| - | 道路南側 |
| - | 道路西側 |
| - | 市営駐車場の敷地境界 |
| - | 市営駐車場の敷地境界 |
| - | 道路北側 |
| - | 市営駐車場の敷地境界 |

北上都市計画
用途地域の変更(北上市決定)
区域界説明資料

- 第一種低層住居専用地域
- 第一種中高層住居専用地域
- 第二種中高層住居専用地域
- 第一種住居地域
- 第二種住居地域
- 近隣商業地域
- 商業地域
- 準工業地域
- 工業地域
- 工業専用地域