

北上市下鬼柳 1 7 地割



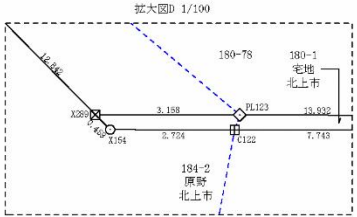
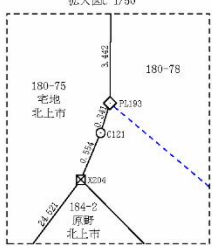
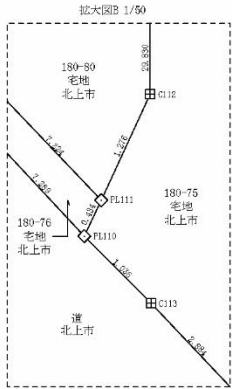
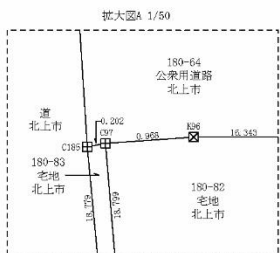
縮尺 = 1 / 500

既開発行為許可区域

既開発行為許可区域

開発行為許可区域外

既開発行為許可区域



標記号	境界標の種類
⊠	プラスチック杭
⊞	コンクリート杭
□	石杭
⊡	金属杭
◇	金属プレート
⊠	金属板
△	刻印
○	座標管理点
⊕	基準点
⊗	批發境界標

